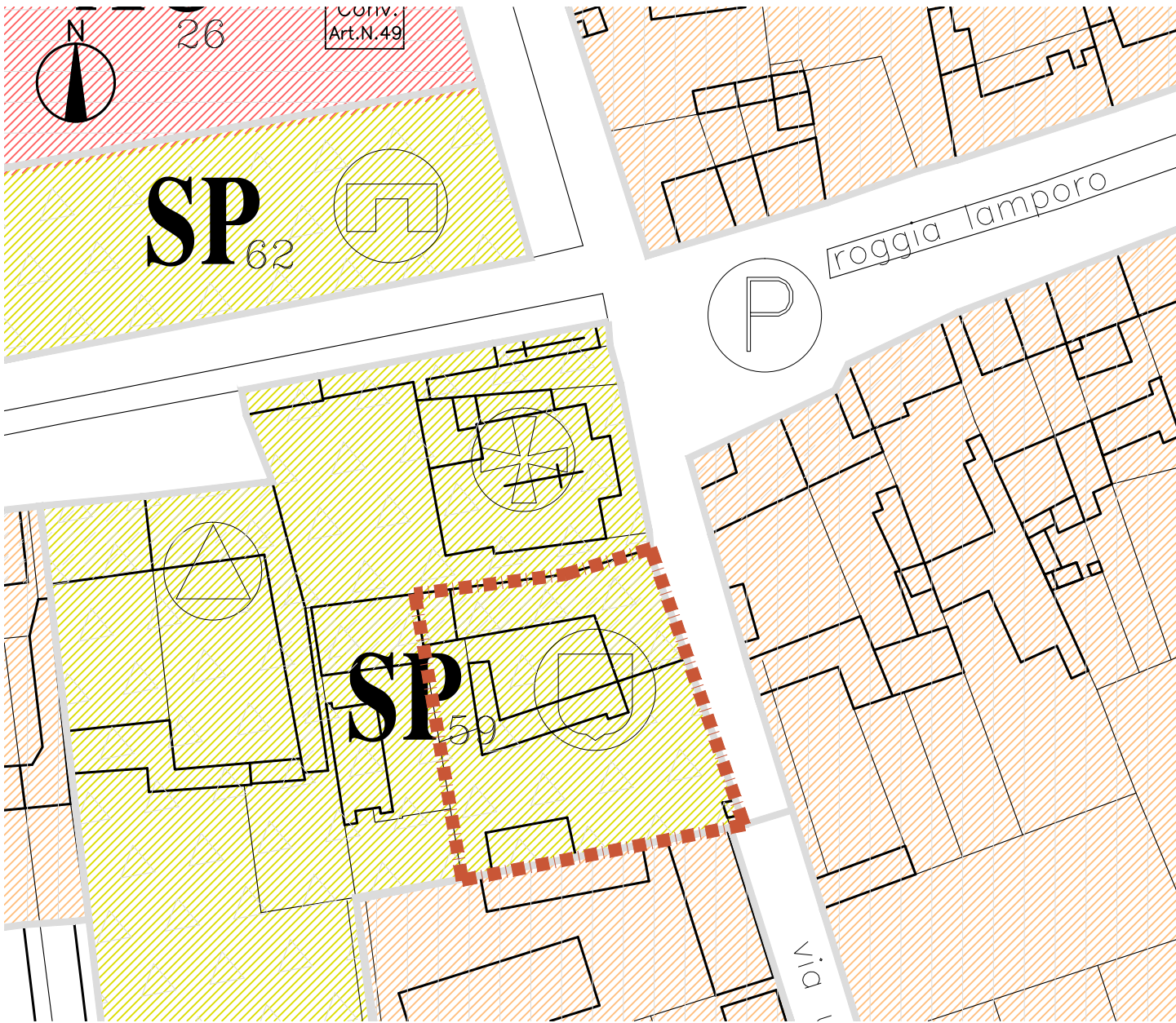





















\_VISTA AEREA  
fuori scala



 \_individuazione fabbricato oggetto di intervento



**ESTRATTO P.R.G.I. Vigente**  
Tavola 14/V1 - scala 1:1000  
Area SP59 ad uso pubblico e di interesse collettivo generale (art. 22 L.R.56/77)

-  asilo nido  
 scuola materna  
 scuola elementare  
 scuola media inferiore  
 municipio / uffici comunali  
 uffici pubblici / poste  
 chiesa / luogo di culto / cappella  
 attrezzatura oratoriale  
 centro sociale / comunità-alloggio  
 centro assistenziale / casa per anziani  
 sala per concerti e conferenze  
 biblioteca / centro culturale e di incontri  
 verde attrezzato  
 centro commerciale  
 istituzioni militari e di pubblica sicurezza  
 consultorio, ambulatorio e simili  
 parcheggio pubblico  
 campo di calcio  
 campo da tennis  
 campi da bocce / bocciadrone  
 infrastruttura polisportiva composita



La via Francigena dai confini francesi a Roma.  
www.percorsidellere.it/francigena/percorso

Riproduzione grafica dei tre itinerari della via Francigena che i pellegrini possono intraprendere per andare da Saluggia a Vercelli attraverso il territorio delle Grange.  
www.associazionelegrange.it/progetti/terreacqua/pdf/Mappe%20Percorsi.pdf, anno 2011.

# LAMPORO SULLA VIA FRANCIGENA

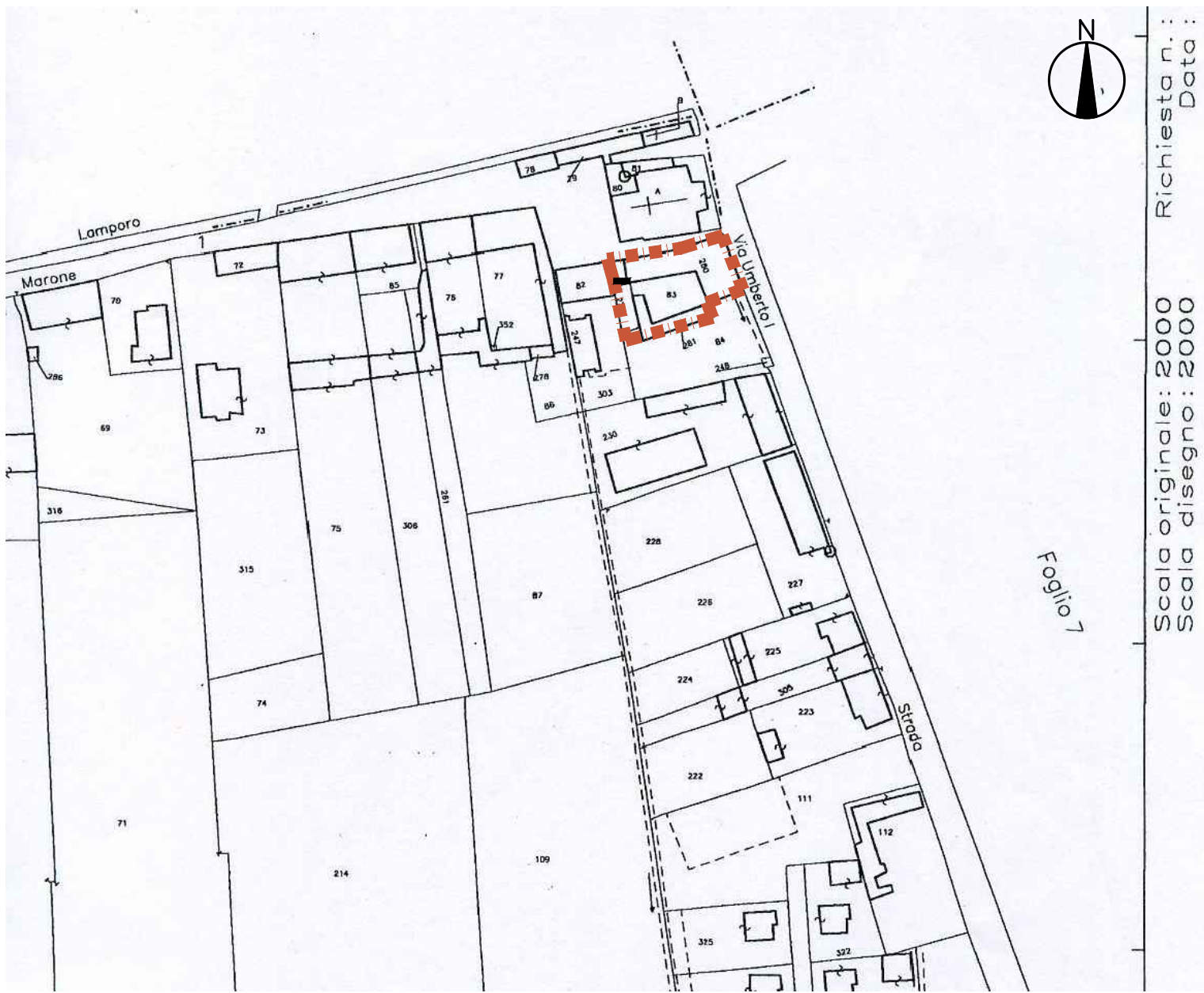


## INTEGRAZIONE TRA PROGETTO E TERRITORIO

Il piccolo paese di Lamporo è citato come tappa di pellegrinaggio da molti siti internet e dalle odierne guide per quei pellegrini che arrivando dal Moncenisio o dal Monginevro percorrono la medievale via Francigena che conduce a Roma. Lamporo si colloca su un percorso caratterizzato da sentieri sterrati che da Saluggia, attraverso i territori delle Grange e passando per Lucedio, giunge a Vercelli, tappa storica di Sigerico, arcivescovo di Canterbury. Da quando nel 1994 la Via Francigena è stata dichiarata "Itinerario Culturale del Consiglio d'Europa", nelle zone interessate si è sviluppato un turismo internazionale supportato dalla nascita di molte associazioni a carattere volontario che si sono attivate al fine di dare accoglienza ai pellegrini provenienti da Spagna, Francia, Portogallo, Regno Unito, Germania, ecc. Nel 2005 Lamporo ha ospitato nella casa parrocchiale i primi due pellegrini, per arrivare ad accoglierne circa settanta tra il 2007 e il 2008 grazie all'ospitalità del parroco Don Francesco Ottavio. Nel 2008 la manifestazione "Lamporo sulla via Francigena. Ultreyal" organizzata in collaborazione con il Comune di Lamporo, ha preceduto la nascita dell'Associazione culturale del volontariato Amporium. Lamporo, a differenza di molte altre tappe nell'area delle Grange, non offre solo la possibilità di rifocillarsi, ma è anche per i pellegrini l'ultimo luogo di accoglienza notturna prima di Vercelli, da cui dista 30 km. Attualmente la "casa del pellegrino", sita nella casa parrocchiale, garantisce accoglienza notturna solo a due pellegrini per volta, che di giorno sono accompagnati dai volontari a visitare il nucleo storico, costituito essenzialmente dalla chiesa parrocchiale, dalla "Piazzetta", dal Palazzo Comunale, e dalle chiesette lungo roggia Lamporo.

Sulla scorta di tali iniziative e dal colloquio con i volontari dell'Associazione nasce in presente progetto integrato che, grazie alla disponibilità dell'amministrazione comunale a collaborare con la parrocchia e con l'Associazione Amporium, propone la rifunzionalizzazione di una delle sale comunali al piano terreno e della rimessa in pristino dei bagni esistenti ad essa adiacenti, al fine di garantire una maggior accoglienza notturna ai pellegrini recentemente aumentati di numero. L'intervento di rifunzionalizzazione è accompagnato sia da un progetto di restauro delle facciate della fabbrica storica e della volta decorata del locale adibito ad ufficio amministrativo al piano primo, già oggetto di visita, sia dalla realizzazione di un marciapiede in pietra che colleghi in modo armonico e sicuro la "casa del pellegrino" al palazzo municipale.

L'intervento così strutturato creerebbe un contesto ancor più gradevole alla vista, e garantirebbe un fluido collegamento tra i luoghi storici di questo piccolo agglomerato urbano. Ma Lamporo non è solo luogo di pellegrinaggio, esso è anche e soprattutto un paese di persone che vivono il quotidiano; ed è in particolar modo a loro che il progetto vuole rivolgersi. I suoi (circa 550) abitanti per primi potranno apprezzare esteticamente la valorizzazione del loro patrimonio storico, e sempre a loro sarà funzionale il nuovo marciapiede che creerà un passaggio sicuro a fianco della strada provinciale da cui si accede agli uffici municipali e alle sedi delle associazioni ed enti locali ubicati nel palazzo comunale. Sempre per far fronte ad esigenze pratiche verrà ricavato un piccolo bagno presso i locali comunali adibiti ad ambulatorio medico.



**ESTRATTO DI MAPPA N.C.T.**  
scala 1:2000

### ESTRATTO DELLE NORME TECNICHE DI ATTUAZIONE DEL P.R.G.I.

- Articolo 8  
**§ 1 AREE SP**  
All'interno di dette aree sono collocati i servizi e le attrezzature di interesse comune e particolarmente quelli di:  
- Istruzione (asili nido, scuole materne, scuole dell'obbligo, palestre, piscine e impianti sportivi di pertinenza delle scuole ma anche di eventuale uso collettivo)  
- Interesse comune (edifici per il culto e annessi strutture complementari, biblioteche, centri sociali, centri sanitari di prevenzione e di assistenza sia generale che alle persone anziane, edifici per l'Amministrazione Comunale con relative dipendenze, impianti di raccolta, smaltimento e depurazione di rifiuti).  
- Sport, gioco e parco (impianti sportivi di interesse comunale e impianti sportivi di interesse della zona, parchi a verde alberato per lo svago e il diporto)  
- Parcheggio (attrezzature per la manovra e la sosta dei mezzi motorizzati nonché per il sussidio della circolazione veicolare interessante l'area intercomunale)  
Nella cartografia del PRGI le infrastrutture sopra elencate compaiono con i simboli indicati qui di seguito.

### § 15 EDIFICI DI VALORE STORICO E ARTISTICO

Detti edifici, di valore storico e artistico, rivestono particolare importanza nel contesto storico ed urbanistico del territorio intercomunale, e sono pertanto soggetti a tutela ai fini della legge n.1089 del 01/06/1939.

Previo l'autorizzazione degli organi preposti (Soprintendenza per i Beni Ambientali e Architettonici del Piemonte), sono ammesse esclusivamente operazioni di restauro e risanamento conservativo, aventi per obiettivo il rigoroso restauro statico ed architettonico degli edifici ed il loro adattamento interni per il recupero igienico e funzionale, da attuare nel pieno rispetto delle strutture originarie esterne ed interne, con eliminazione delle successive aggiunte deturpanti e al sostituzione degli elementi strutturali e degradati, interni ed esterni, con elementi aventi gli stessi requisiti strutturali di quelli precedenti, senza alcuna modifica né volumetrica né del tipo di copertura.

REGIONE PIEMONTE

PROVINCIA di VERCELLI

## COMUNE di LAMPORO

**OPERE DI MANUTENZIONE STRAORDINARIA FINALIZZATE AL  
RESTAURO E RISANAMENTO CONSERVATIVO DELLE FACCIATE PRINCIPALI E  
RIFUNZIONALIZZAZIONE LOCALI AD USO FORESTERIA  
DEL PALAZZO MUNICIPALE DEL COMUNE DI LAMPORO**

### Progetto Esecutivo - Lotto 3

**Restauro conservativo prospetti nord-sud-ovest e risanamento conservativo  
bassi fabbricati**

<b>COMMITTENTE:</b>	<b>COMUNE DI LAMPORO</b> via Garibaldi, 4 13046 LAMPORO (Vercelli) Tel. 0161.848101
<b>Cod. Elaborato:</b>	<b>TAV01/ES3</b>
<b>ELABORATO:</b>	INQUADRAMENTO URBANISTICO E TERRITORIALE Estratti da mappa catastale e di Piano Regolatore Generale
<b>SCALA:</b>	1:2000 - 1:1000
<b>DATA:</b>	NOVEMBRE 2018
<b>FILE:</b>	
<b>NOTE:</b>	nessuna
<b>AGGIORNAMENTO:</b>	0-NOV2018

### TECNICI INCARICATI:



**Eleonora Gottardello**  
**ARCHITETTO**  
via Cairoli 93 - 13040 Fontanetto PO (VC)  
Tel. 0161.840360 - Cell. 349.6023093  
eleonoragottardello@libero.it